

Lahti

# *Aluekuvaukset*

Karttatarkastelujen tueksi

20.2.2026

Lahti

# *S4 Ahtiala*

- Vuonna 2024 toteutunut väkiluku oli 11 611

20.2.2026

# Ahtiala

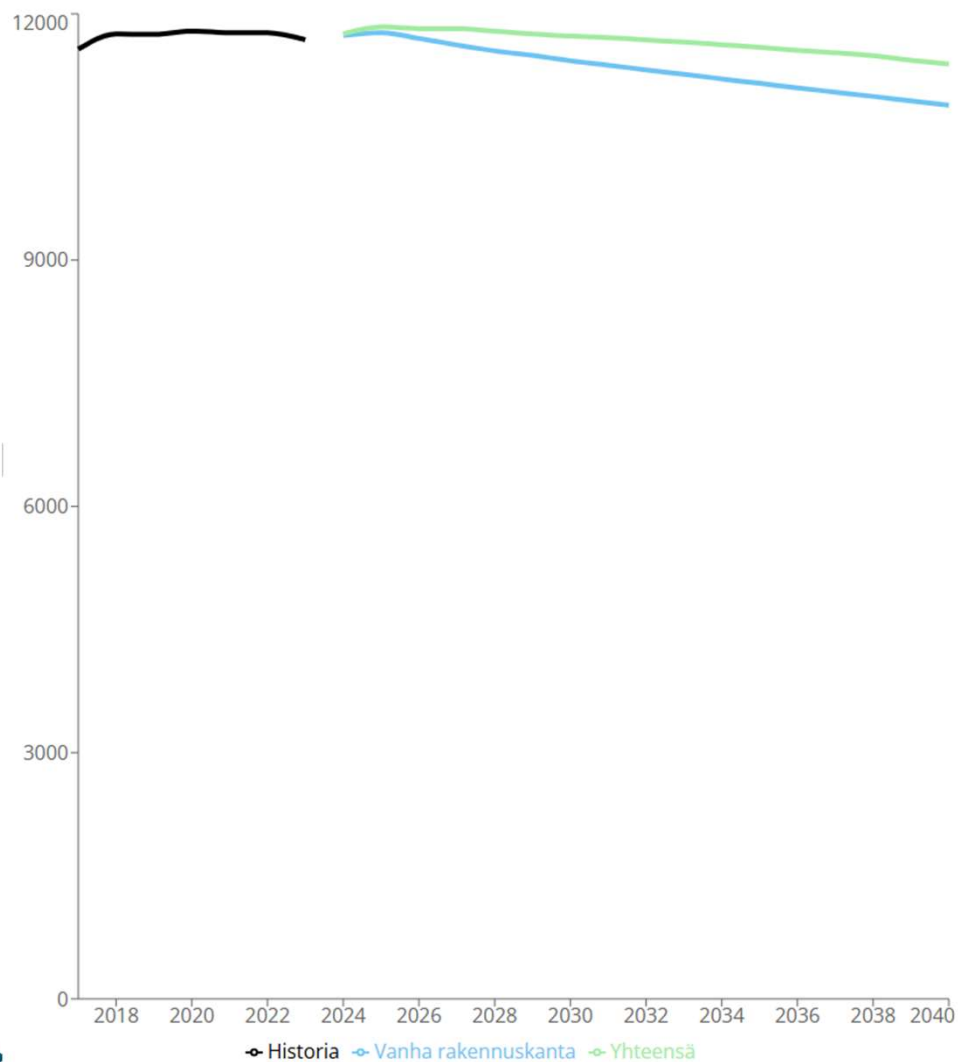
- Suuralue rajautuu lännessä Savontiehen, etelässä VT24:ään ja Kymijärveen sekä idässä ja pohjoisessa entisen Nastolan kunnan maa- ja metsätalousalueisiin. Aluetta halkoo Savonrata ja valtatie 4.
- Asuntokanta on pääasiassa pientaloja Kytölässä, Viuhassa, Ahtialassa, Kunnaksessa ja Koiskalassa, ja sijoittuu suurimmalta osin VT4:n länsipuolelle ja Alasenjärven ympäristöön.
- Rakentamisen mahdollisuuksia on runsaasti Kytölässä, Viuhassa, Ahtialan ja Kunnaksen pohjoisosissa ja Koiskalassa Koiskalantien ja Kymijärven välisellä alueella (arviolta noin 340 rivitaloasuntoa ja 1130 omakotitonttia).
- Vuokra-asunnoissa asuvien osuus on 20,8 % (Lahti 42,4 %)
- Joukkoliikenne palvelee pääsääntöisesti Ahtialantien ympäristöä, täydentävää joukkoliikennepalvelua mm. Kaukkarissa ja Herrasmannissa
- Tarjoaa peruspalvelut

## Palvelut alueittain


Ahtiala



# S4 Ahtialan suuralueen väestönkehitys ja ikäjakauma



Ikäjakauma



## Selitteet:

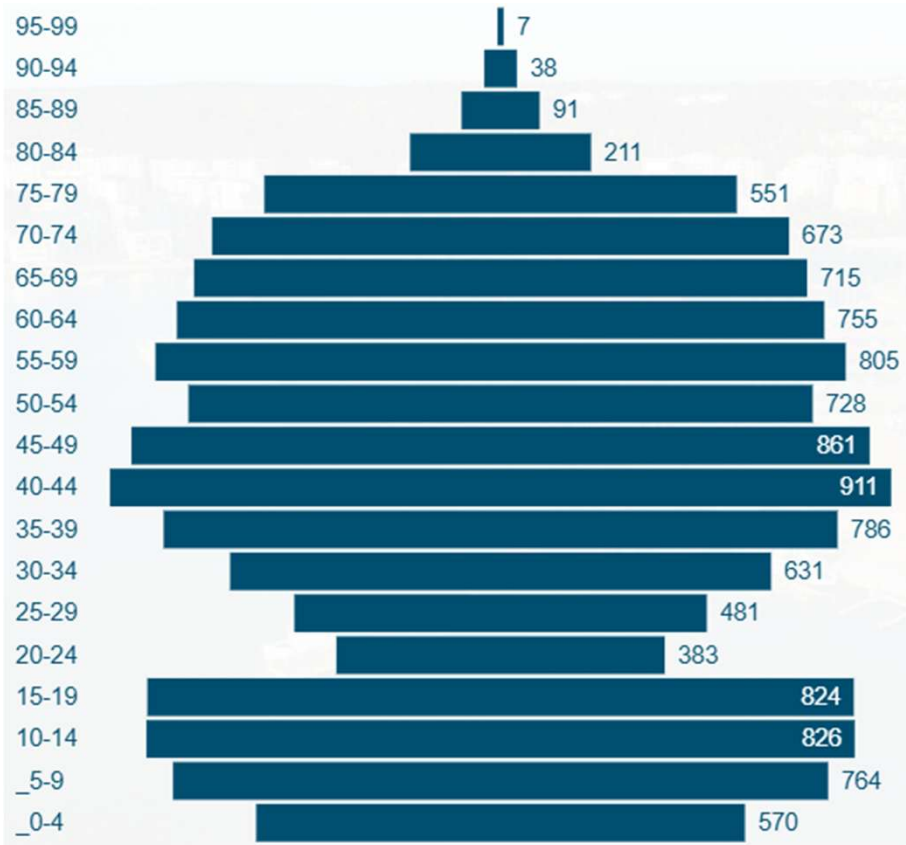
**Historia**= toteutunut väestönkehitys alueella

**Vanha rakennuskanta**= sisältää lähtöhetken asuntokannan ja siihen liittyvät väestömuutokset ilman uudisrakentamista. Kuvaa sitä miten alueen väestö kehittyy nykyisellään ilman uudisrakentamista

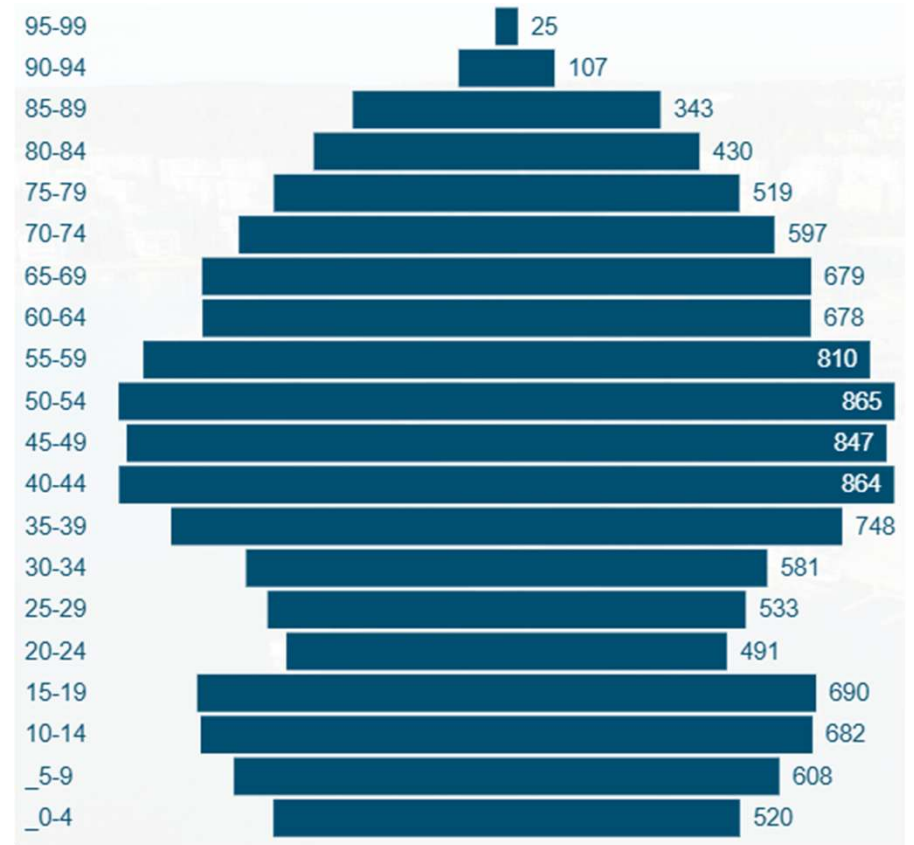
**Yhteensä**= ennustettu väestönkehitys, ottaen huomioon uudisrakentamisen, joka kattaa omakoti-, rivi- ja kerrostalot. Uudisrakentamisen vaikutus arvioidaan ja yhdistetään vanhan rakennuskannan ennusteeseen, jolloin saadaan alueen väestönkehitys

# S4 Ahtialan suuralueen ikärakenne vuonna 2024 ja 2035

Vuoden 2024 toteutunut ikärakenne

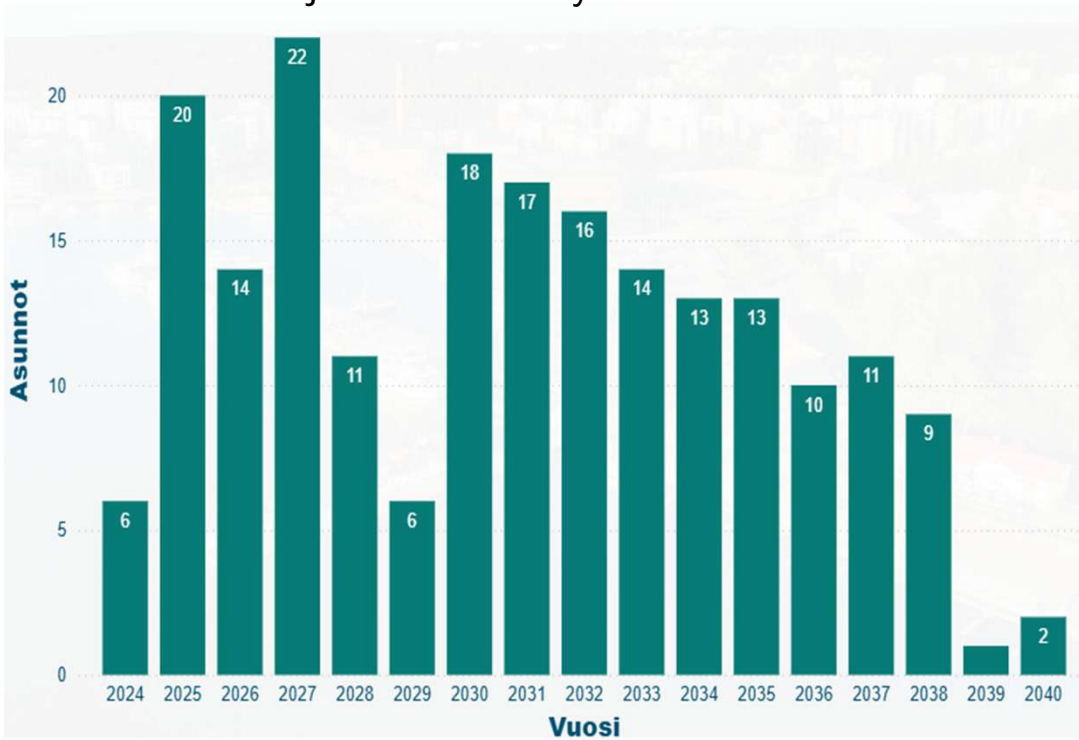


Vuoden 2035 ennustettu ikärakenne

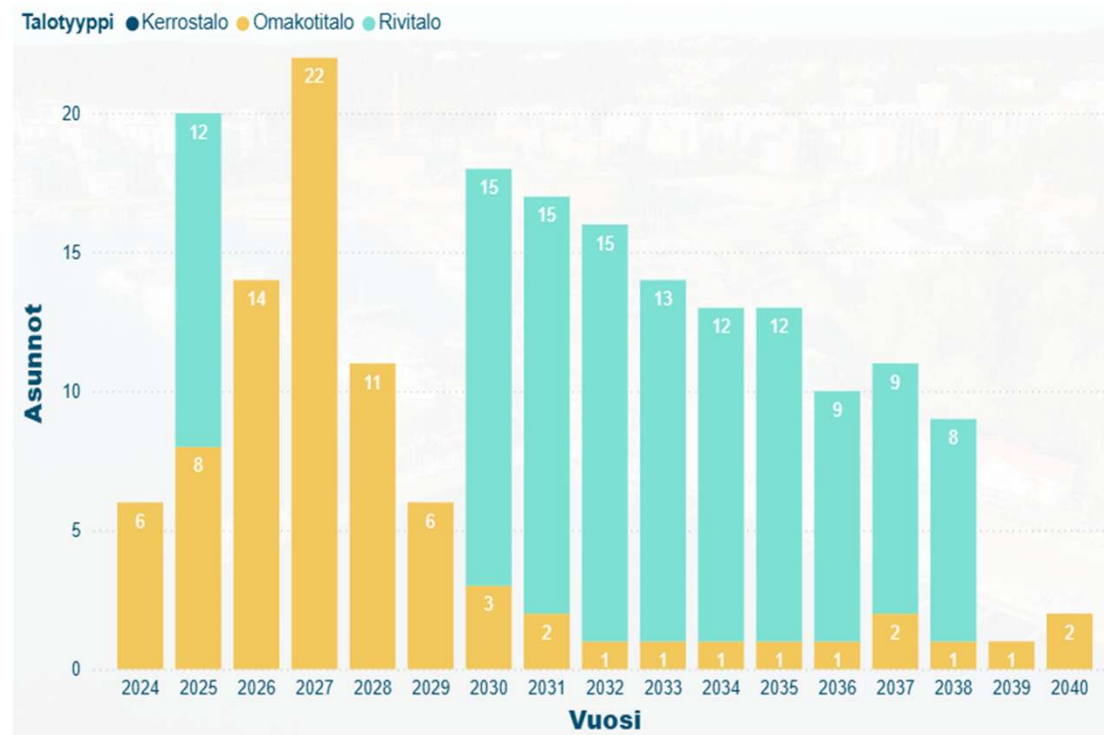


# S4 Ahtialan suuralueen uusien asuntojen rakentamismäärät

Uusien asuntojen lukumäärä yhteensä

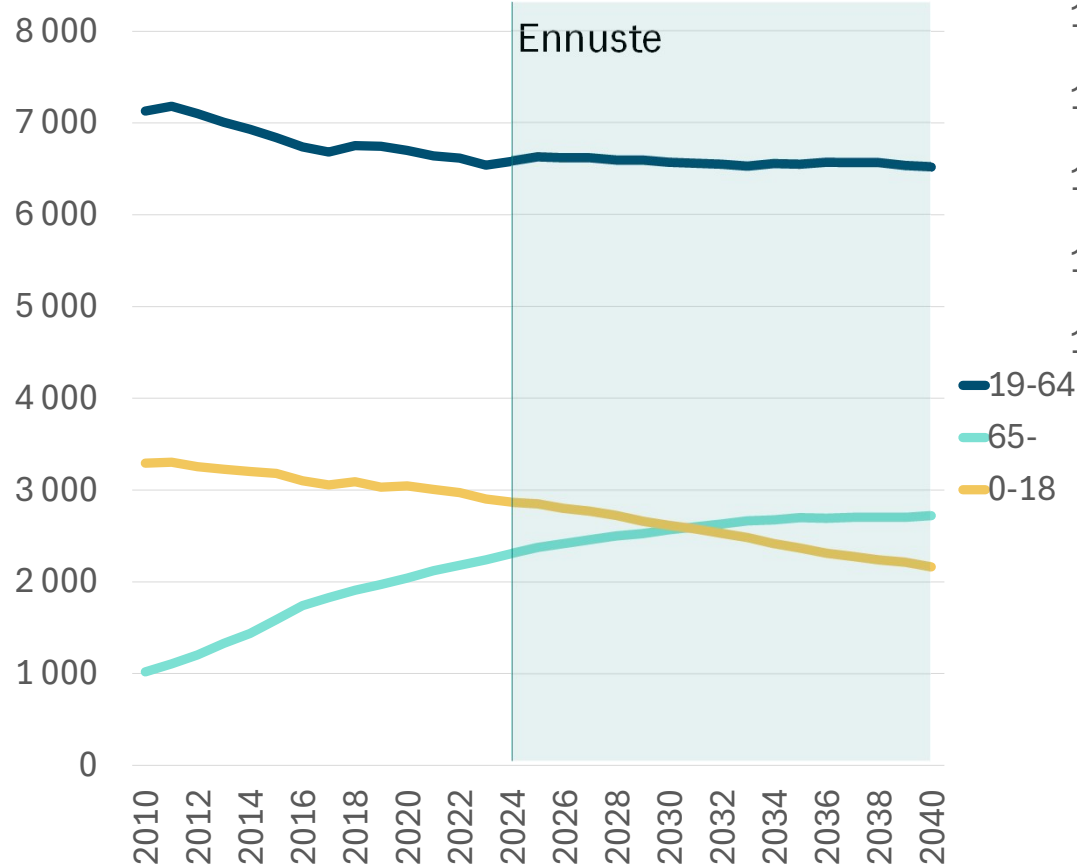


Uusien asuntojen lukumäärä talotyypeittäin

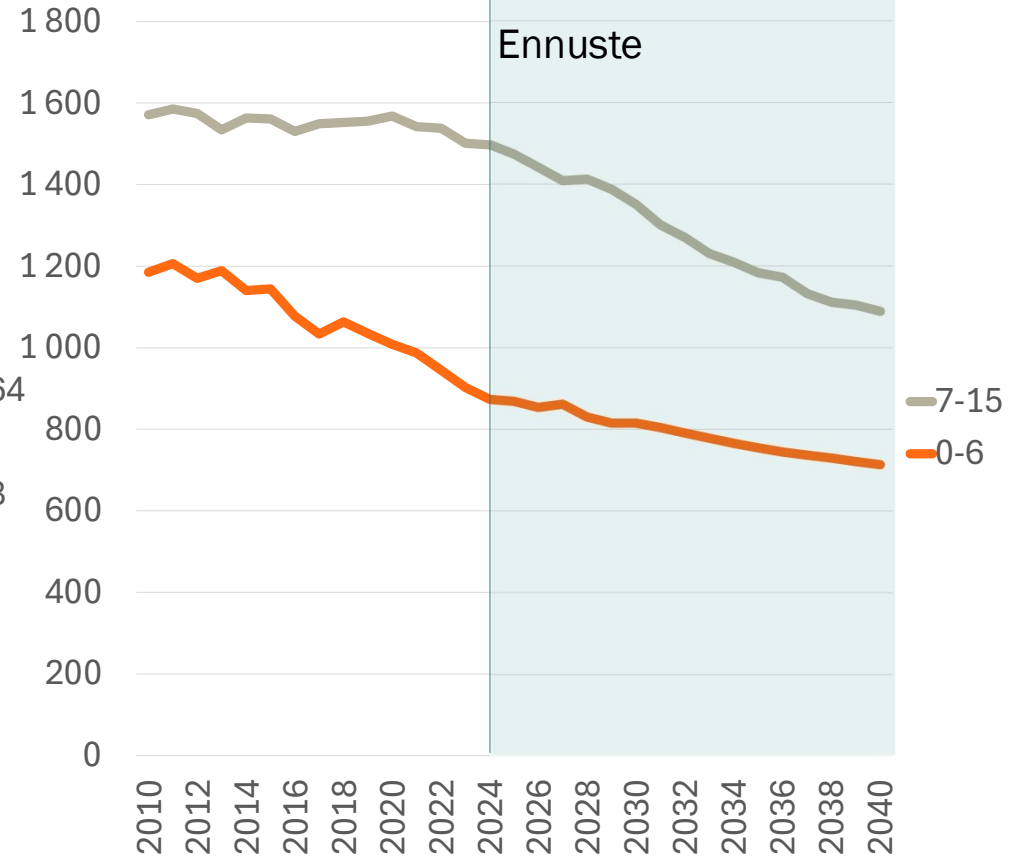


# S4 Ahtialan suuralueen väestönkehitys ja ikäjakauma

Lapset ja nuoret, työkäiset ja eläkeläiset



Varhaiskasvatus ja peruskouluikäiset



# Palvelulistaus Ahtiala 1/2

## VARHAISKASVATUS

Alasjärven päiväkoti (Ahtiala)

Alasjärven päiväkoti (Leikki-tupa)

Alasjärven päiväkoti (Uusi sijainti ent. Myllypohjan koulun tontilla.)

Herrasmannin päiväkoti

Kytölän päiväkoti

Sipuran päiväkoti

### Yksityiset päiväkodit:

- Pilke Onnimanni
- Pilke Otava

## PERUSOPETUS

Ahtialan peruskoulu

Alasjärven peruskoulu, Itäinen toimipiste

Alasjärven peruskoulu, Kunnaksen toimipiste

Alasjärven peruskoulu (Rakentuva uusi monitoimitalo 8/2026)

## NUORISOPALVELUT

Ahtialan nuorisotalo

### Koulunuorisotyö ja harrastustoiminta:

- Ahtialan peruskoulu

# Palvelulistaus Ahtiala 2/2

## MUUT KOULUT

Ei ole

## Tyhjät kiinteistöt

Mäntymäen lastenkoti

Kunnaksen koulu

Myllypohjan koulun vanha osa

Myllypohjan opettajien asuintalo  
B2

Tyyppi	Nimi
Kentät	2x hiekkakentät 1x koripallokenttä, 1x pesäpallokenttä
Liikuntarakennukset	Kuntosali Ahtialan nuorisotalo
Uimarannat	Viuhan virkistysranta, Takkulan virkistysranta, Kotiniemen virkistysranta, Herrasmannin uimaranta, Kaustinniityn uimaranta
Viljelypalstat	Selkätien pellot Makarantien pelto
Pelastusasema	Ahtialan VPK

LEIKKIALUEET	Kaupunginos a	Poistuva?
ALAKUNNAANPUISTON LEIKKIALUE	Kunnas	ei
HARJANNE LEIKKIALUE	Kytölä	kyllä
HERRASMANNIN UIMARANNAN LEIKKIALUE	Ahtiala	ei
HUHTARANNAN LEIKKIALUE	Kytölä	ei
KATINPUISTON LEIKKIALUE	Ahtiala	ei
KAUKKARIN LEIKKIALUE	Myllypohja	ei
KEHRÄPUISTON LEIKKIALUE	Kunnas	ei
KIRKKOTIENMAAN LEIKKIALUE	Kytölä	ei
KOKKOLANMÄEN LEIKKIALUE	Kytölä	kyllä
KUIVAPUISTON LEIKKIALUE	Kunnas	ei
KURPPASTENPUISTON LEIKKIALUE	Ahtiala	ei
LAITUMEN LEIKKIALUE	Myllypohja	ei
LATOSAARENPUISTON LEIKKIALUE	Ahtiala	kyllä
MAUNUNSUONPUISTON LEIKKIALUE	Ahtiala	ei
MÄKITARHAN LEIKKIALUE	Viuha	ei
NEUVARINHAAN LEIKKIALUE	Viuha	kyllä
PALVAANPUISTON LEIKKIALUE	Koiskala	kyllä
PIRTTIKIVENPUISTON LEIKKIALUE	Kunnas	ei
PORTINPUISTON LEIKKIALUE	Viuha	kyllä
PURORINTEEN LEIKKIALUE	Ahtiala	ei
RIEKONPUISTON LEIKKIALUE	Kytölä	ei
SALOTORPANPUISTON LEIKKIALUE	Myllypohja	ei
SAVUPIRTINPUISTON LEIKKIALUE	Myllypohja	kyllä
SEPÄNOJANPUISTON LEIKKIALUE	Ahtiala	kyllä
UUSTORPANPUISTON LEIKKIALUE	Ahtiala	ei

## Alue 4. Ahtiala: Nuorisopalvelut

Kohteen nimi	Toiminnan sisältö	Tavoitteet ja muutostarpeet	Käynnissä tai akuutti: alle 5 vuotta	Lähitulevaisuus: 5-10 vuotta	Pitkä aikaväli: yli 10 vuotta
Ahtialan nuorisotalo	Nuorisotilatoiminta.	<ul style="list-style-type: none"><li>• Palveluverkkosuunnitelman 2021 mukaisesti nuorisopalveluille on kunnostettu omat tilat Ahtialan peruskouluun sen peruskorjauksen ja laajennuksen yhteydessä. Tilaan on siirrytty 8/2024.</li><li>• Tavoitteena säilyttää toiminta (PVS 2021 ja 2025).</li><li>• Tila on uusi. Ei korjaustarpeita lähivuosina.</li></ul>			

### Muu toiminta nykyisin

#### Koulunuorisotyö ja harrastustoiminta:

Nykyisin Lahden jokaisella yläkoululla työskentelee koulunuorisotyöntekijä ja harrastustoiminnanohjaaja.

- Ahtialan peruskoulu
- Tavoitteena säilyttää toiminta (PVS 2021 ja 2025).

Lahti

# *S5 Kolava- Kujala*

- Vuonna 2024 toteutunut väkiluku oli 3 084

20.2.2026

# Kolava-Kujala

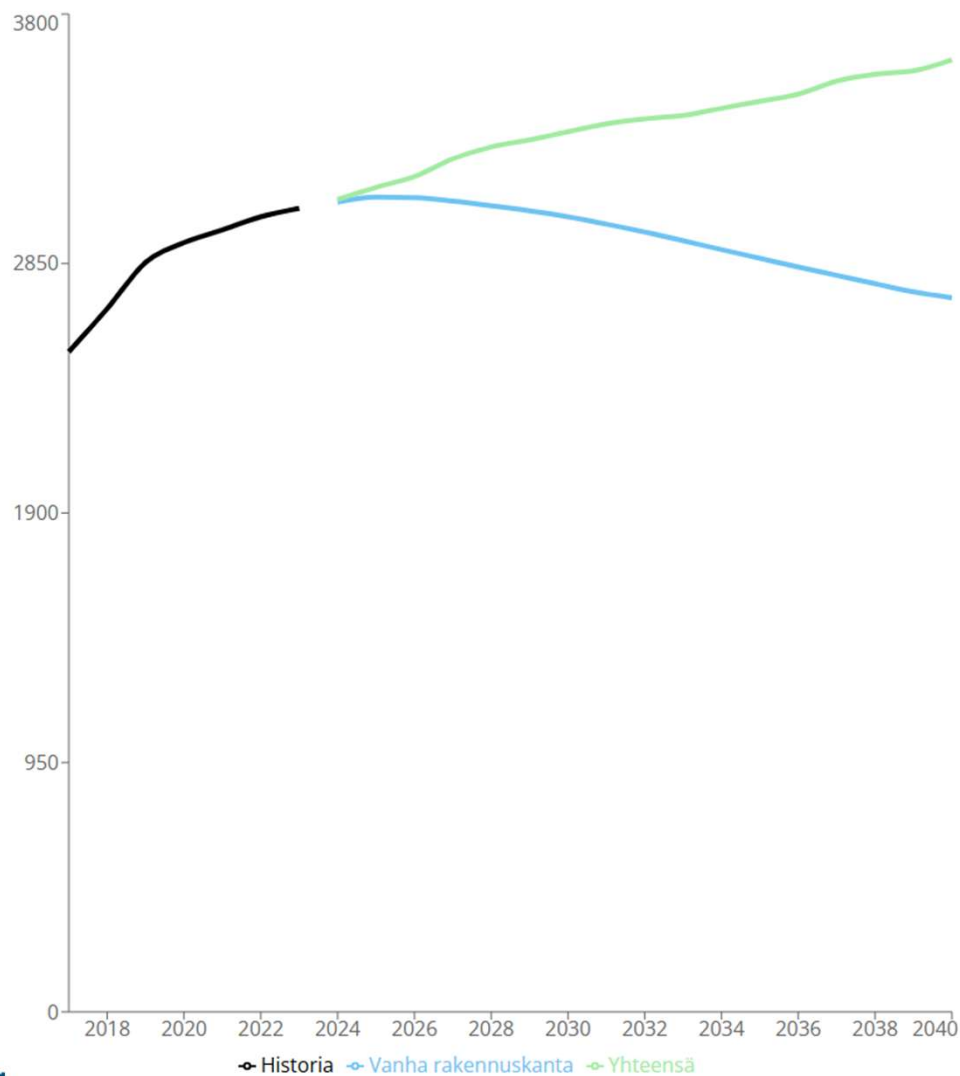
- Suuralue rajoittuu pohjoisessa Kymijärveen, idässä Villähteeseen, etelässä Linnaistensuohon ja lännessä valtatie neljään sekä Loviisan rataan. Salpausselkä, päärata ja valtatie 12 halkovat aluetta lännestä itään.
- Asuntokanta koostuu pientaloista Järvenpään ja Kolavan kaupunginosissa sekä Kujalan kyläalueella.
- Rakentamismahdollisuutta on runsaasti jäljellä Kolavassa, nykyisen Kariston pientaloalueen koillis- ja itäpuolella (arviolta noin 450 rivitaloasuntoa ja 900 omakotitonttia).
- Vuokra-asunnoissa asuvien osuus on 4,5 % (Lahti 42,4 %)
- Joukkoliikenne sijoittuu Karistoon ja Villähteentien varteen
- Yksipuolinen palvelutarjonta

## Palvelut alueittain

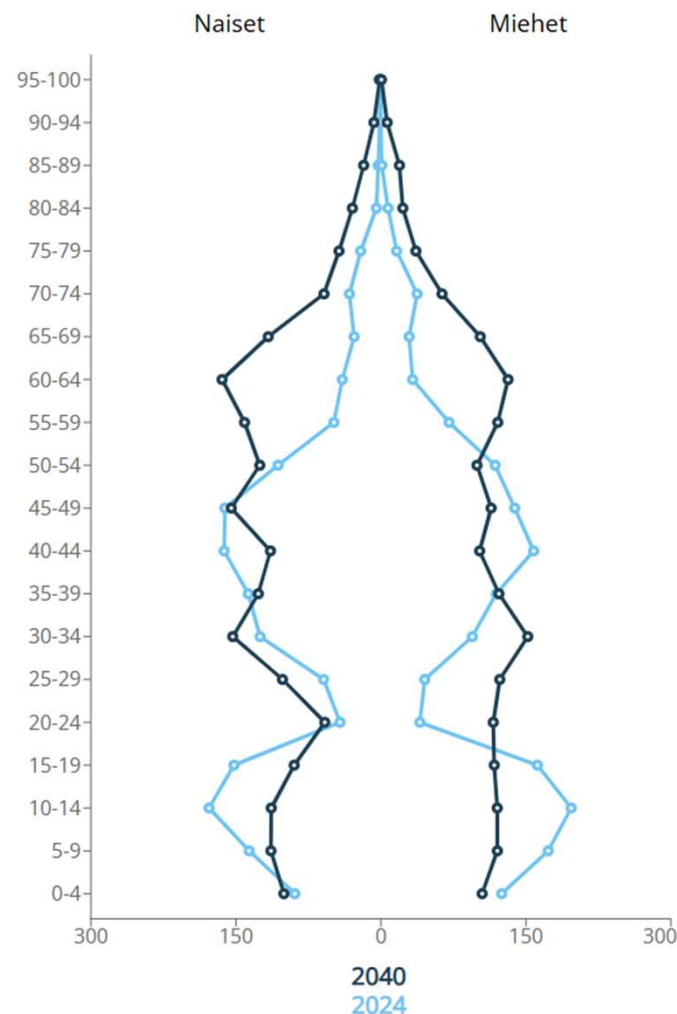
Kolava



# S5 Kolava-Kujalan suuralueen väestönkehitys ja ikäjakauma



Ikäjakauma



Selitteet:

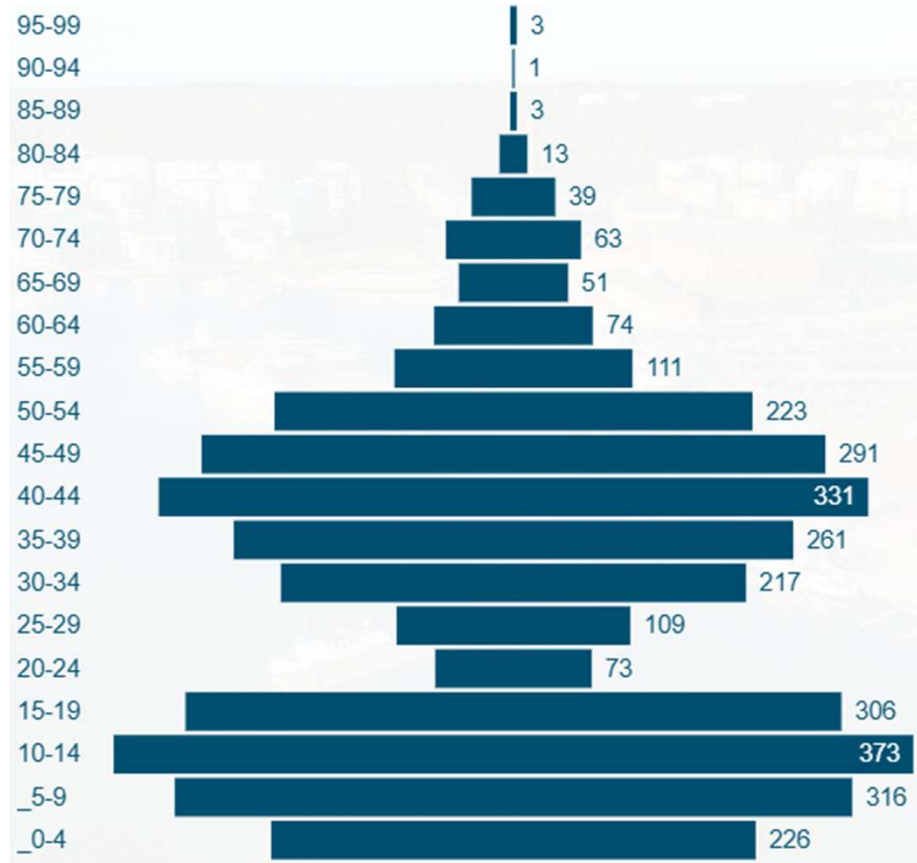
**Historia**= toteutunut väestönkehitys alueella

**Vanha rakennuskanta**= sisältää lähtöhetken asuntokannan ja siihen liittyvät väestömuutokset ilman uudisrakentamista. Kuvaa sitä miten alueen väestö kehittyy nykyisellään ilman uudisrakentamista

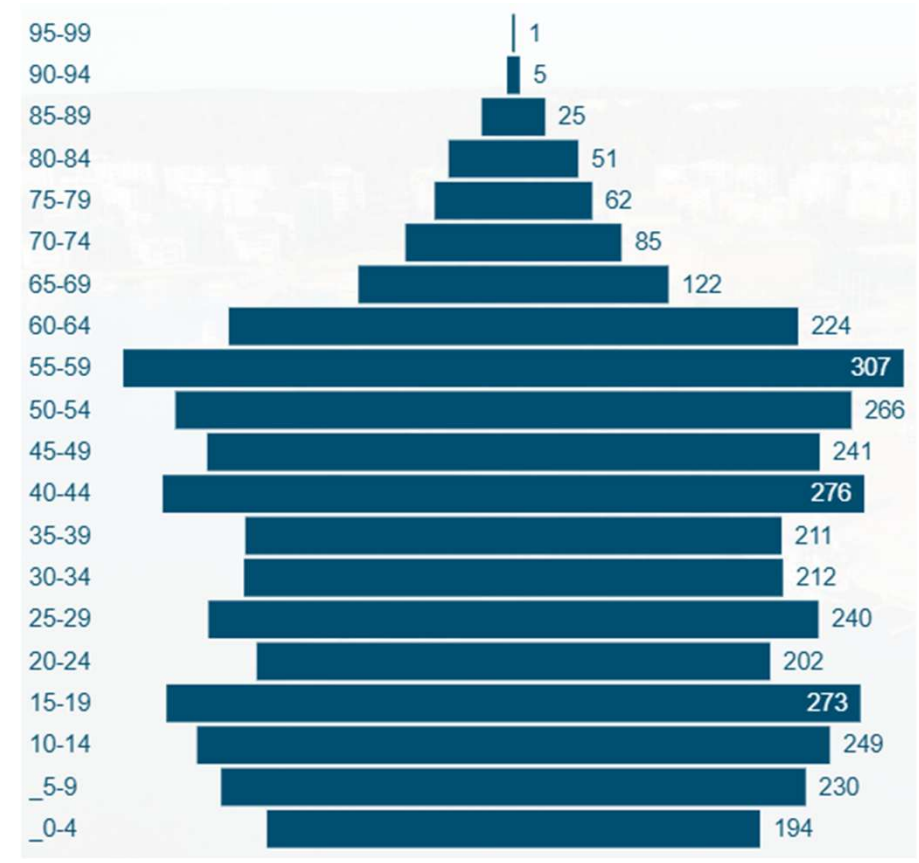
**Yhteensä**= ennustettu väestönkehitys, ottaen huomioon uudisrakentamisen, joka kattaa omakoti-, rivi- ja kerrostalot. Uudisrakentamisen vaikutus arvioidaan ja yhdistetään vanhan rakennuskannan ennusteeseen, jolloin saadaan alueen väestönkehitys

# S5 Kolava-Kujalan suuralueen ikärakenne vuonna 2024 ja 2035

Vuoden 2024 toteutunut ikärakenne

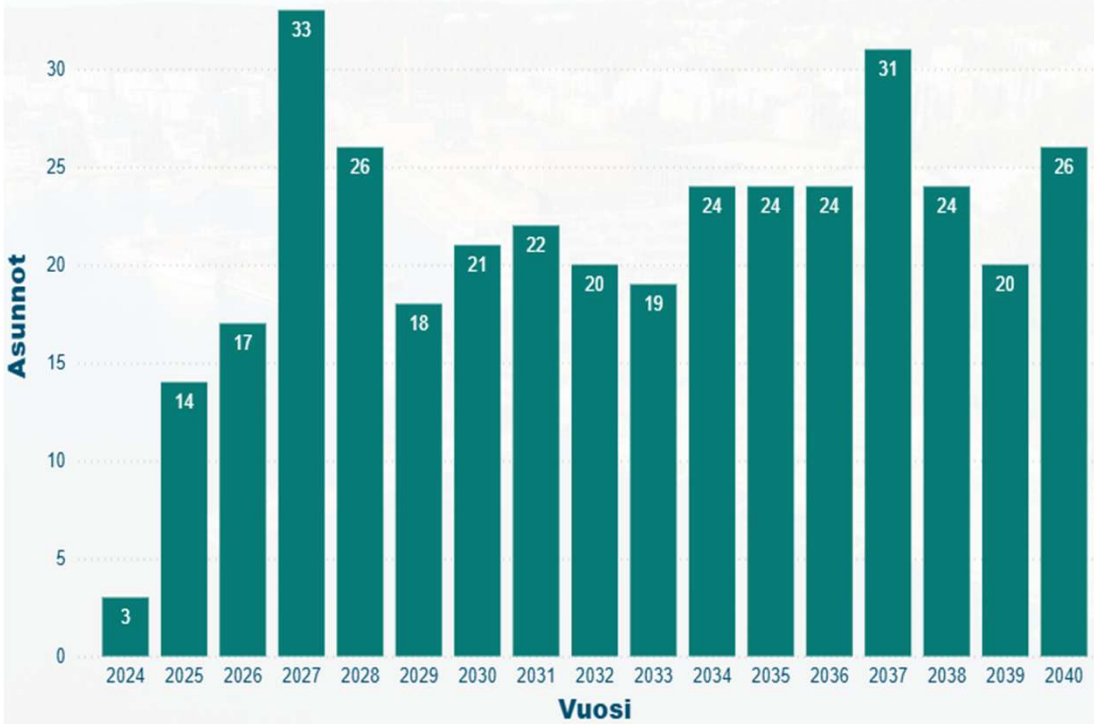


Vuoden 2035 ennustettu ikärakenne

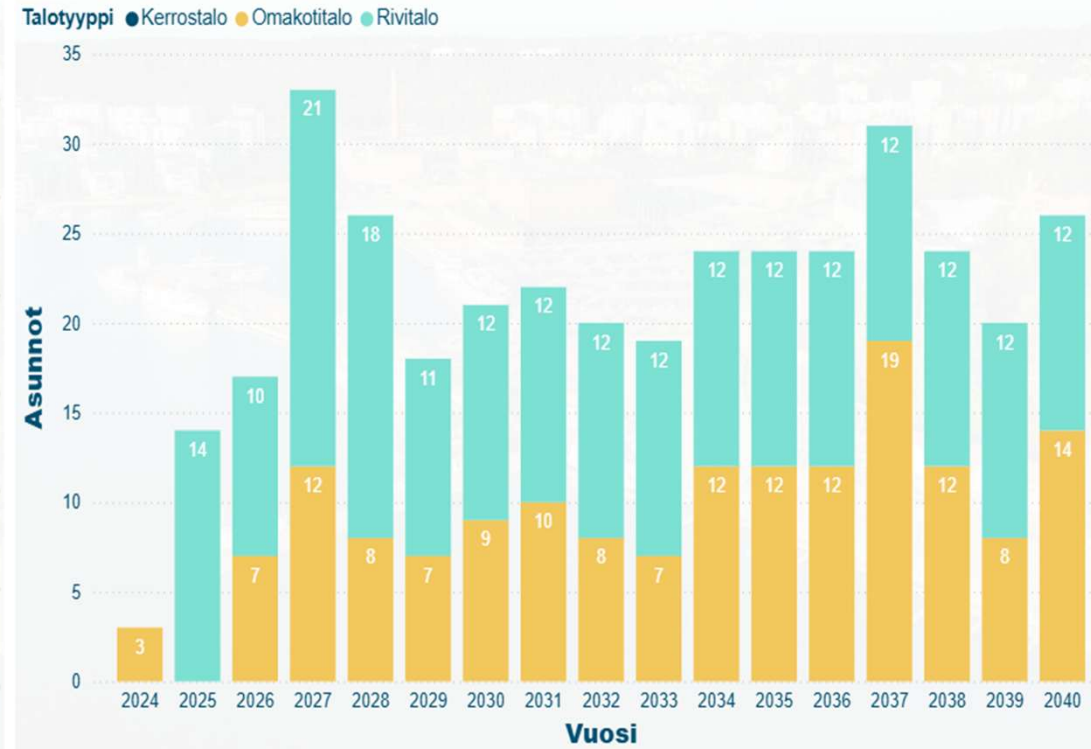


# S5 Kolava-Kujalan uusien asuntojen rakentamismäärät

Uusien asuntojen lukumäärä yhteensä

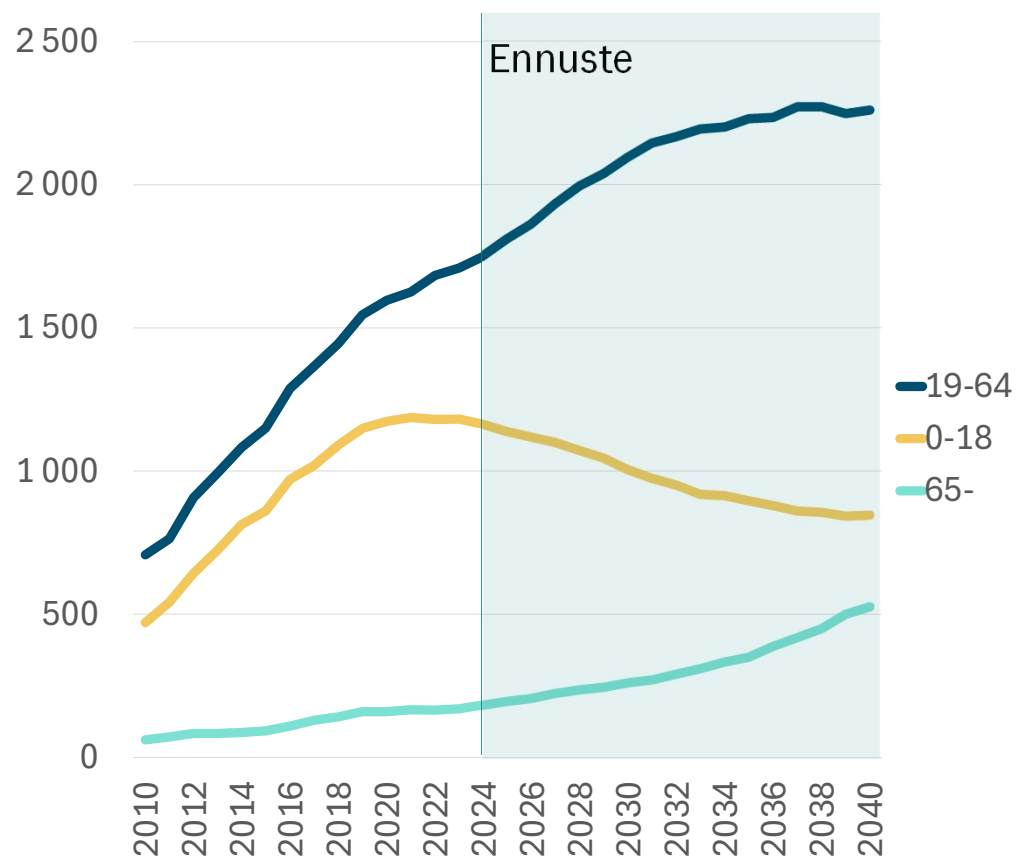


Uusien asuntojen lukumäärä talotyypeittäin

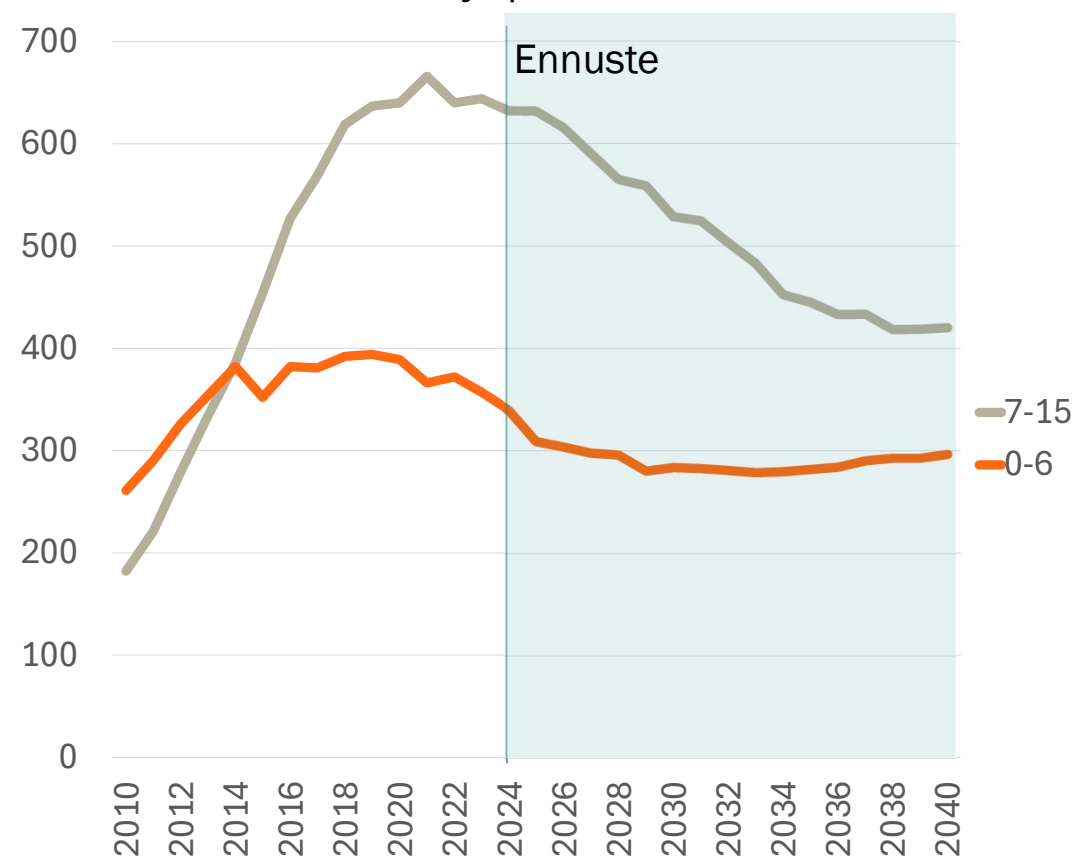


# S5 Kolava-Kujala suuralueen väestönkehitys ja ikäjakauma

## Lapset ja nuoret, työkäiset ja eläkeläiset



## Varhaiskasvatus ja peruskouluikäiset



# Palvelulistaus Kolava 1/2

## VARHAISKASVATUS

Kariston päiväkoti

### **Yksityiset päiväkodit:**

- Touhula Karisto I
- Touhula Karisto II

## PERUSOPETUS

Kariston peruskoulu

## NUORISOPALVELUT

Ei kohteita.

# Palvelulistaus Kolava 2/2

## MUUT KOULUT

Ei kohteita

## Tyhjät rakennukset

Ei kohteita

Tyyppi	Nimi
Kentät	1x hiekkakenttä., 1x koripallokenttä, 1x tekonurmikenttä (pieni)
uimarannat	Kariston uimaranta

LEIKKIALUEET	Kaupunginosa	Poistuva?
HAVURINTEEN LEIKKIALUE	Järvenpää	ei
KIVELÄNPUISTON LEIKKIALUE	Järvenpää	ei
LINNAISTENTIEN LEIKKIALUE	Kujala	ei
METTÄSMÄENPUISTON LEIKKIALUE 1	Järvenpää	ei
METTÄSMÄENPUISTON LEIKKIALUE 2	Järvenpää	ei
SORSAPUISTON LEIKKIALUE	Järvenpää	ei

## Alue 5. Kolava-Kujala: Nuorisopalvelut

Kohteen nimi	Toiminnan sisältö	Tavoitteet ja muutostarpeet	Käynnissä tai akuutti: alle 5 vuotta	Lähitulevaisuus: 5-10 vuotta	Pitkä aikaväli: yli 10 vuotta
Ei kohteita.					

Lahti

# ***S9.1. Nastola pohjoinen***

- Vuonna 2024 toteutunut väkiluku oli 1 641

20.2.2026

## Nastola pohjoinen

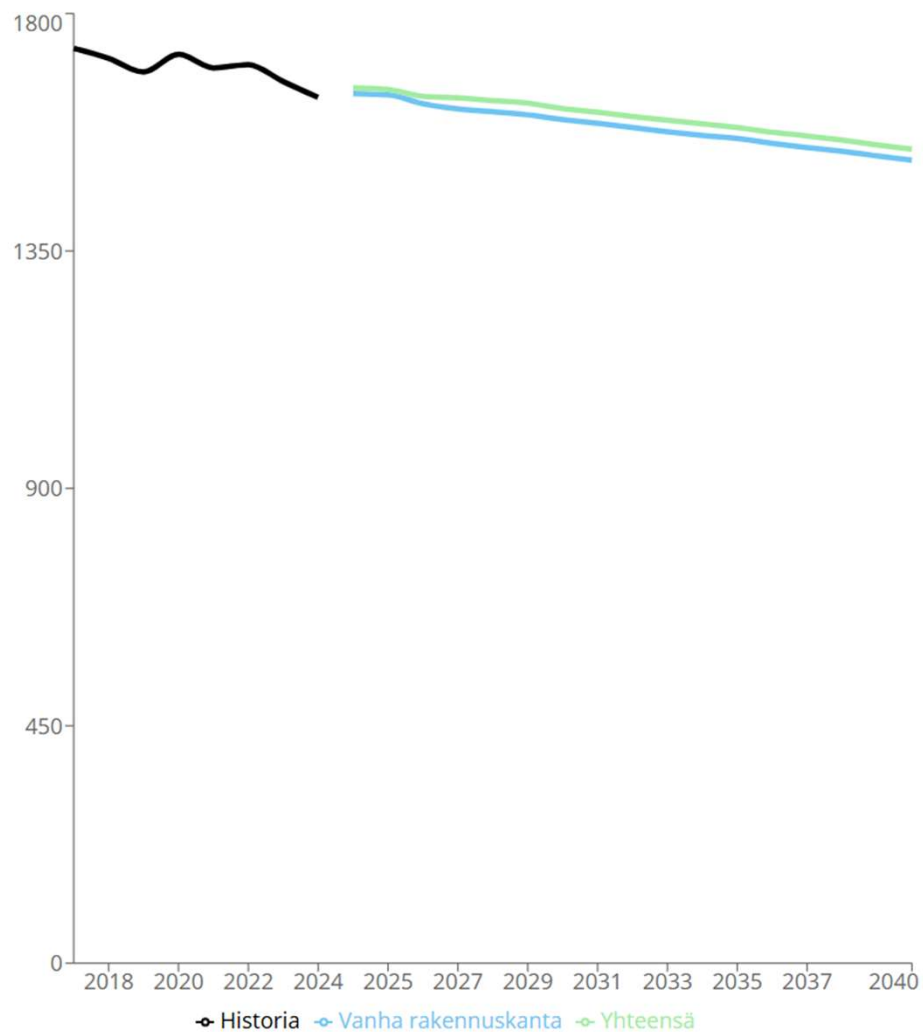
- Suuralue käsittää entisen Nastolan kunnan maaseutualueet nauhataajaman pohjoispuolella naapurikuntiin rajautuen. Alueella on Lapakiston luonnonsuojelualue ja runsaasti vesistöjä.
- Asuntokanta on pientaloja ja maatilojen tilakeskuksia alueen kylissä Pyhäntaalla, Seestassa ja Ruuhijärvellä sekä haja-asutuksena. Järvien rannoilla on paljon loma-asutusta.
- Alueella on hajarakennuspaikkoja.
- Vuokra-asunnoissa asuvien osuus on 3,9 % (Lahti 42,4 %)
- Heikko joukkoliikenteen palvelutaso: Yksittäisiä vuoroja tietyillä reiteillä.
- Vain vähän palveluita

## Palvelut alueittain

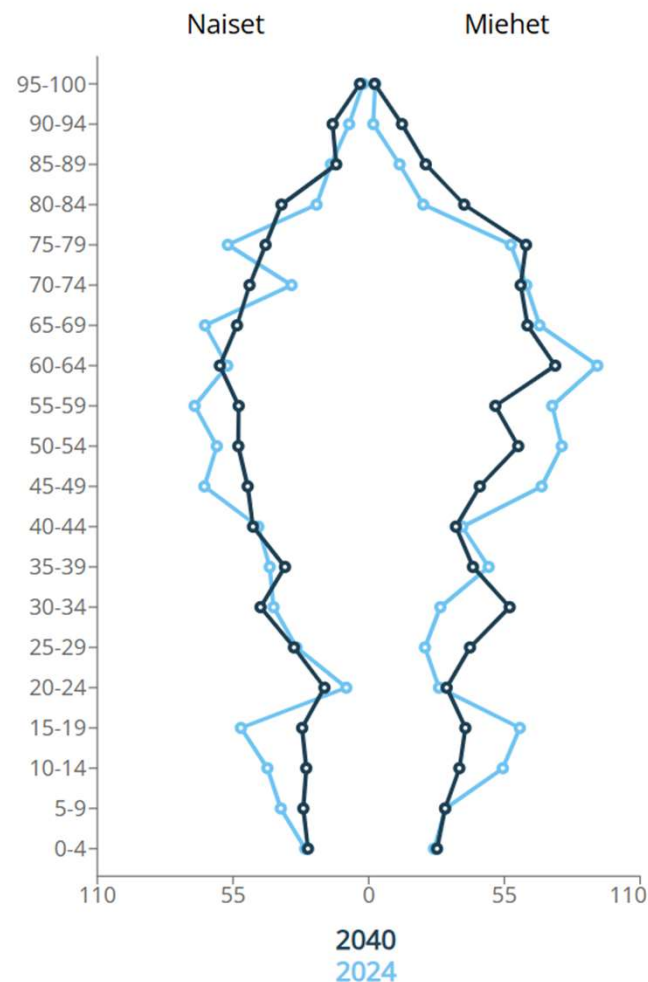
Nastola pohjoinen



# S9.1. Pohjoisen Nastolan väestönkehitys ja ikäjakauma



Ikäjakauma



## Selitteet:

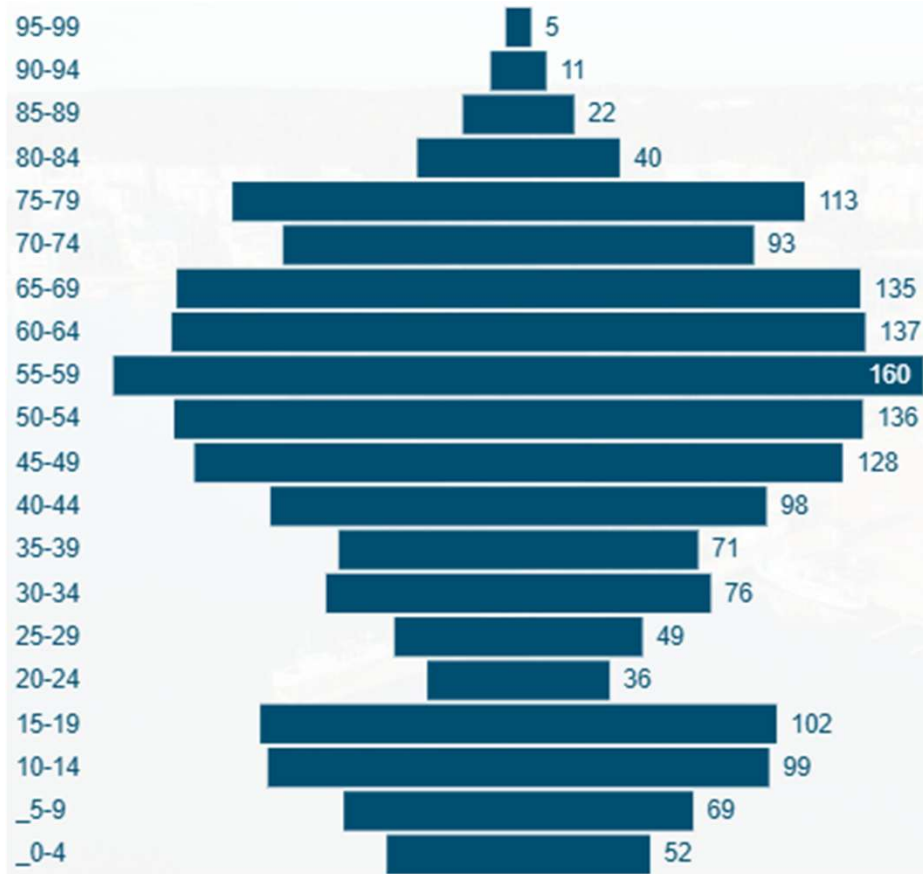
**Historia**= toteutunut väestönkehitys alueella

**Vanha rakennuskanta**= sisältää lähtöhetken asuntokannan ja siihen liittyvät väestömuutokset ilman uudisrakentamista. Kuvaa sitä miten alueen väestö kehittyy nykyisellään ilman uudisrakentamista

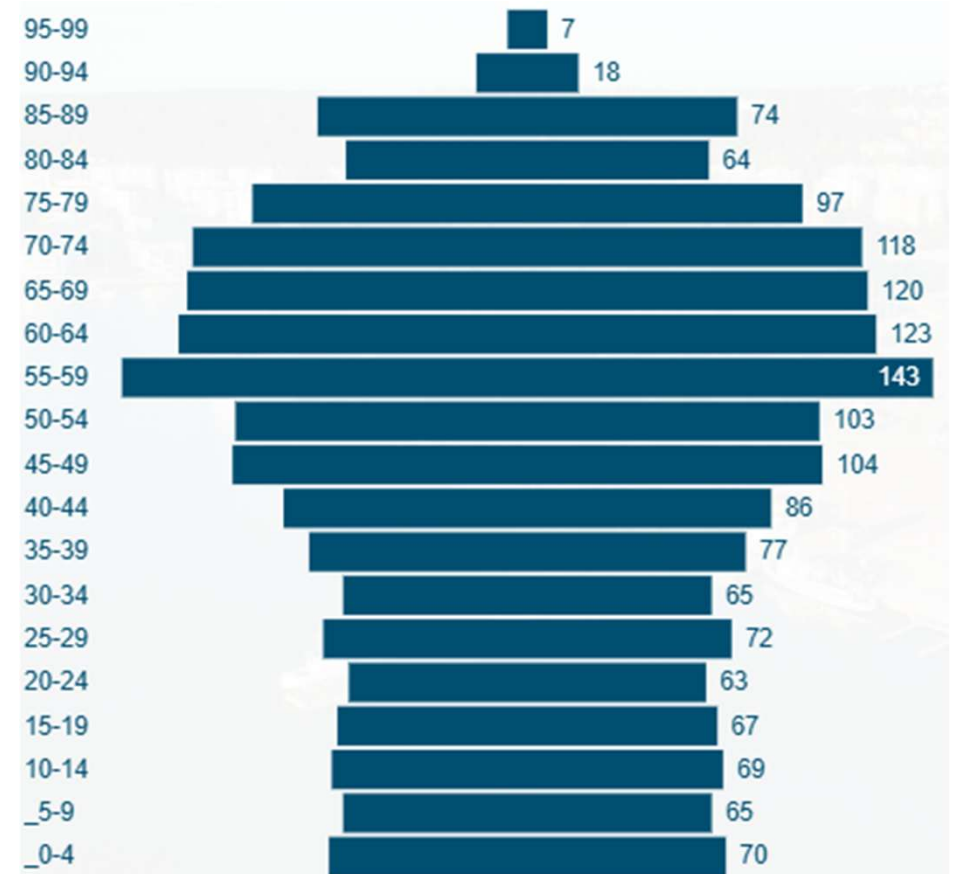
**Yhteensä**= ennustettu väestönkehitys, ottaen huomioon uudisrakentamisen, joka kattaa omakoti-, rivi- ja kerrostalot. Uudisrakentamisen vaikutus arvioidaan ja yhdistetään vanhan rakennuskannan ennusteeseen, jolloin saadaan alueen väestönkehitys

## S9.1. Pohjoisen Nastolan suuralueen ikärakenne vuonna 2024 ja 2035

Vuoden 2024 toteutunut ikärakenne

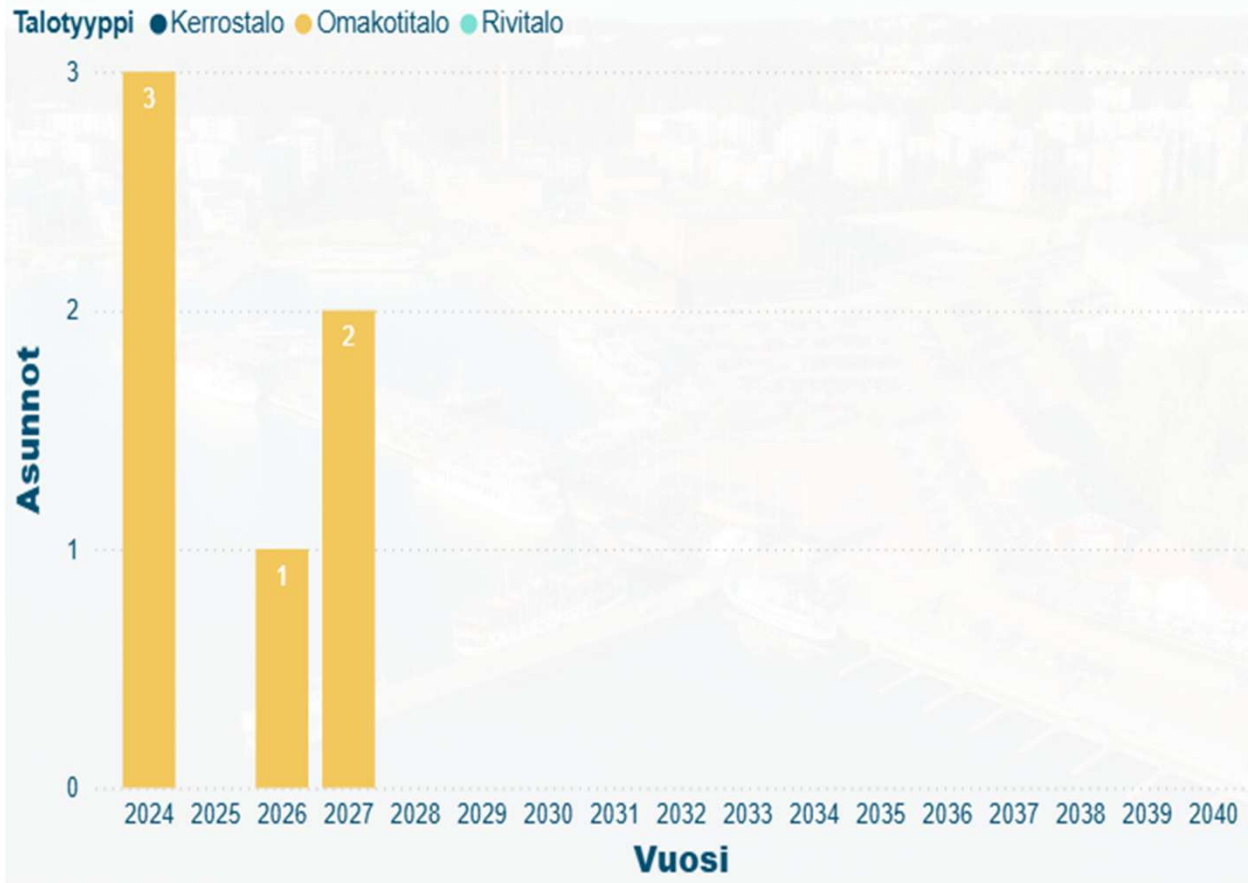


Vuoden 2035 ennustettu ikärakenne



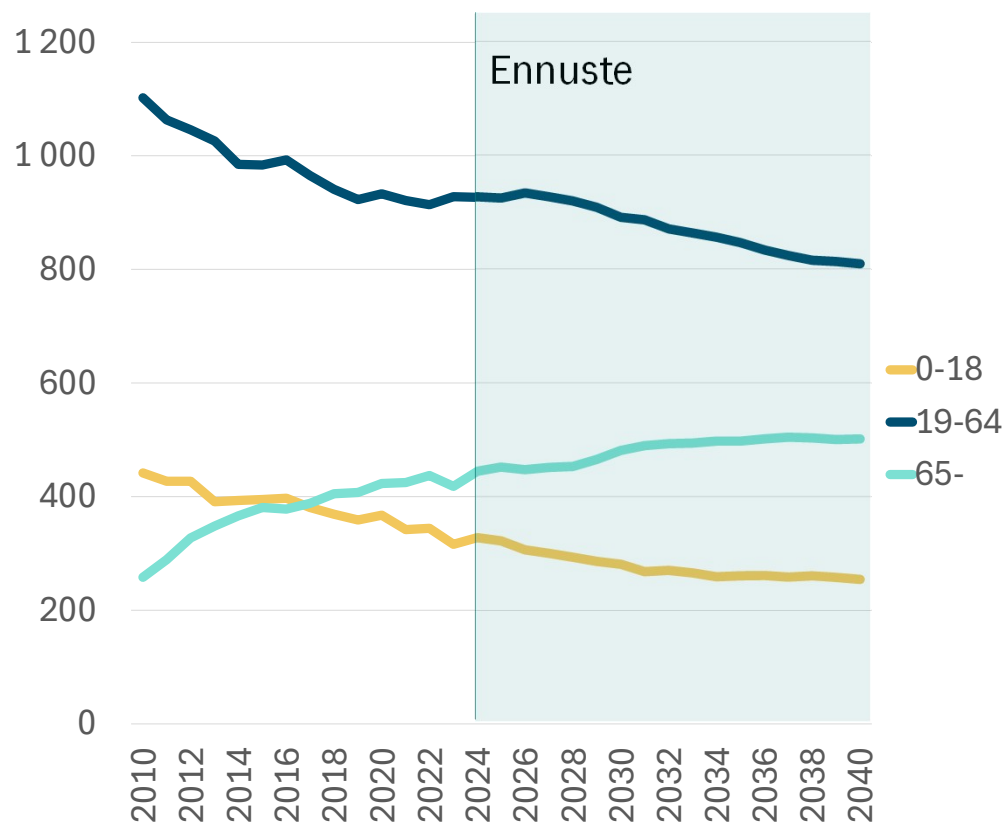
## S9.1. Pohjoisen Nastolan uusien asuntojen rakentamismäärät

Uusien asuntojen lukumäärä talotyypeittäin

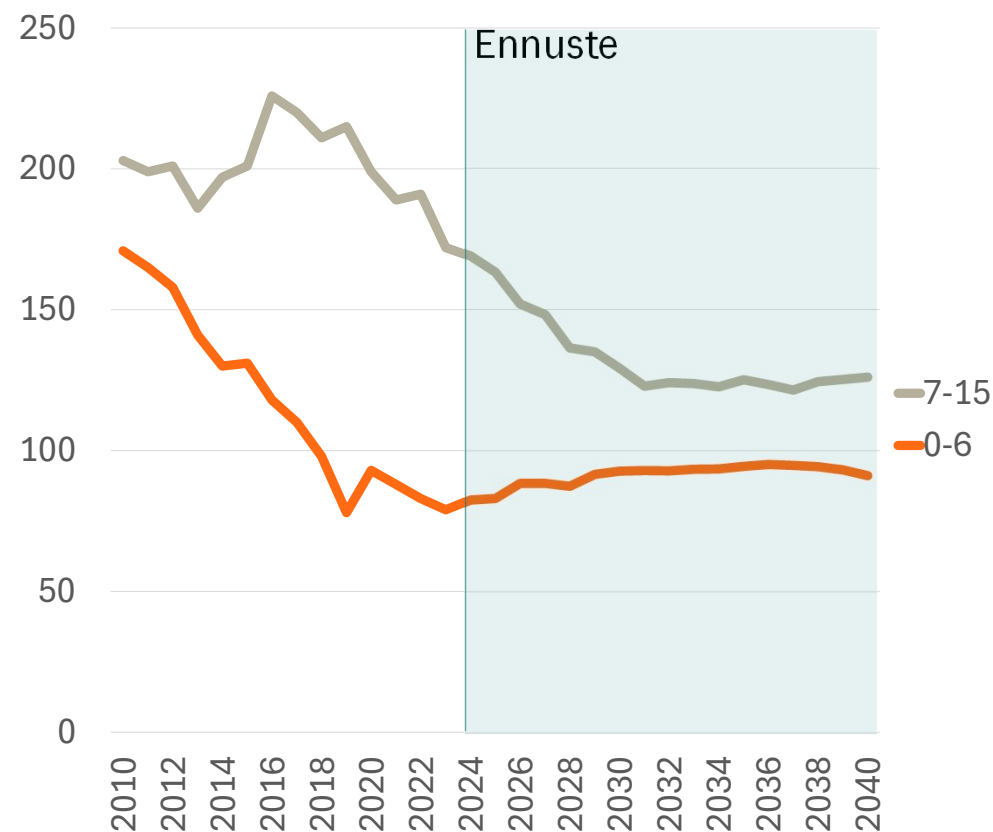


# S9.1. Pohjoisen Nastolan väestönkehitys ja ikäjakauma

Lapset ja nuoret, työkäiset ja eläkeläiset



Varhaiskasvatus ja peruskouluikäiset



# Palvelulistaus Nastola pohjoinen

## VARHAISKASVATUS

Ei kohteita

## NUORISOPALVELUT

Ei kohteita.

## PERUSOPETUS

Ei kohteita.

# Palvelulistaus Nastola Pohjoinen 2/2

MUUT KOULUT
Pajulahden Urheiluopisto

Tyhjät kiinteistöt
Kivijärven koulu, Mäkelä
Ruuhijärven VPK

LEIKKIALUEET	Kaupunginosa	Poistuva?
Herneniemen leikkialue	Koiskala	ei

Tyyppi	Nimi tai kuvaus
Kentät	Hiekkakenttä 1x
Liikuntarakennukset	Pajulahden jäähalli
Uimarannat	Ruuhijärven virkistysranta, Uudenkylän virkistysranta, Oksjärven virkistysranta
Viljelypalstat	Ei ole
Pelastusasemat	Ei ole
Muut rakennukset	Ei ole
Koirapuistot	Ei ole

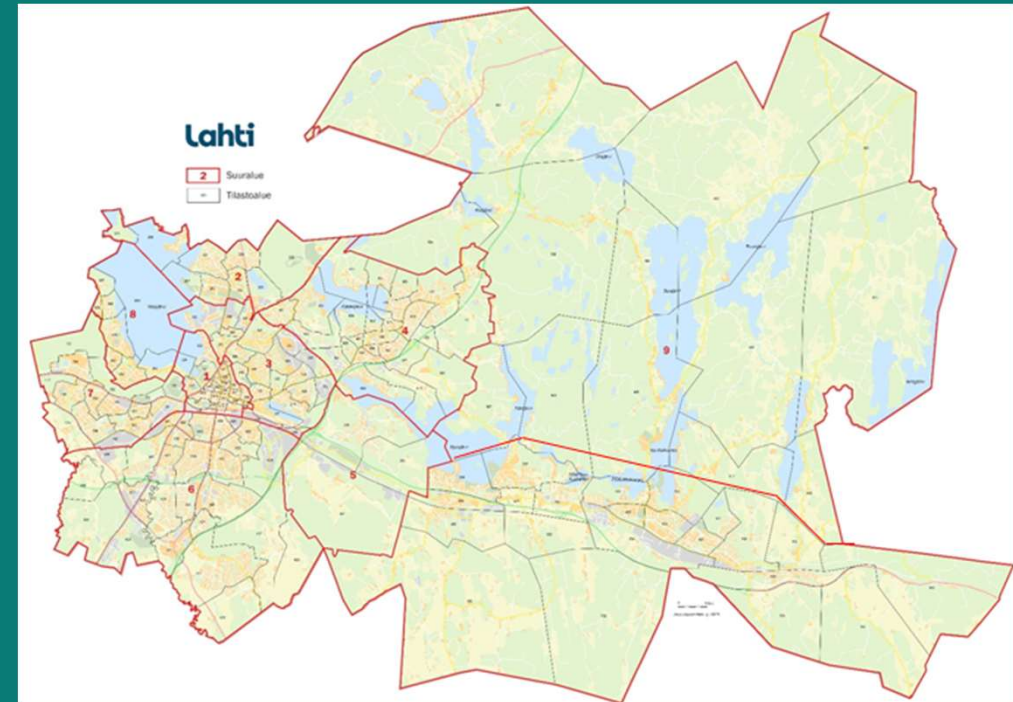
## Alue 9. Nastola pohjoinen: Nuorisopalvelut

Kohteen nimi	Toiminnan sisältö	Tavoitteet ja muutostarpeet	Käynnissä tai akuutti: alle 5 vuotta	Lähitulevaisuus: 5-10 vuotta	Pitkä aikaväli: yli 10 vuotta
Ei kohteita					

# Lahti

## S9.2. Nastola etelä

- Vuonna 2024 toteutunut väkiluku oli 12 361



20.2.2026

Eteläinen Nastola muodostuu tilastoalueista 914-935

## Nastola etelä

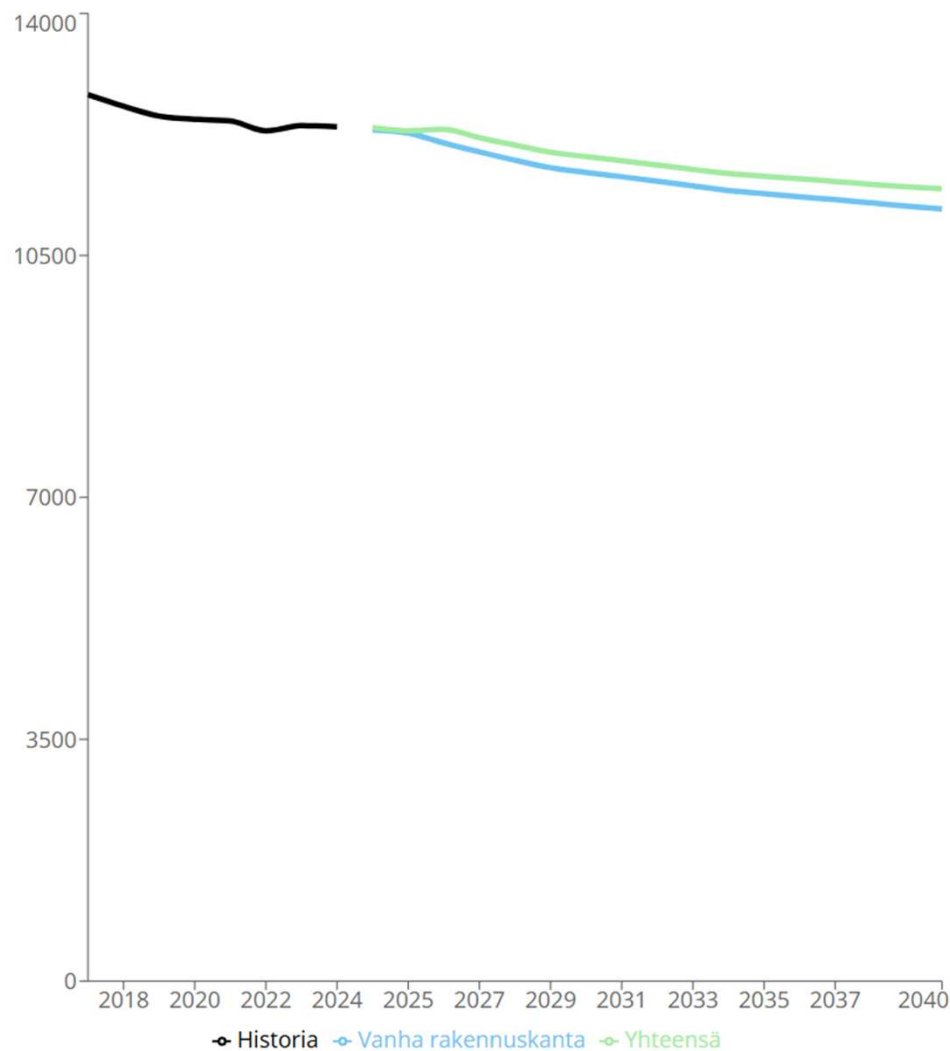
- Suuralue käsittää Salpausselällä sijaitsevan Nastolan nauhataajaman ja sen eteläpuoliset maaseutualueet litin ja Orimattilan rajoihin asti.
- Asuntokanta on kerrostalovoittoista kirkonkylän ja Rakokiven alueella, kun taas pientalovoittoista Villähteen, Uudenkylän ja eteläisten osien kylä- ja haja-asutusalueilla.
- Koiskalassa ja etenkin nauhataajamassa on runsaasti rakentamisen mahdollisuuksia (arviolta noin 600 kerrostaloasuntoa, 1070 rivitaloasuntoa ja 2600 omakotitonttia, mutta arvio voi muuttua Kirkonkylän ja Rakokiven kaavaratkaisujen myötä). Maaseutualueella on hajarakennuspaikkoja.
- Vuokra-asunnoissa asuvien osuus on 26,9 % (Lahti 42,4 %)
- Tiheä joukkoliikennepalvelu Rakokivessä sekä kerrostaloalueilla
- Tarjoaa peruspalvelut

## Palvelut alueittain

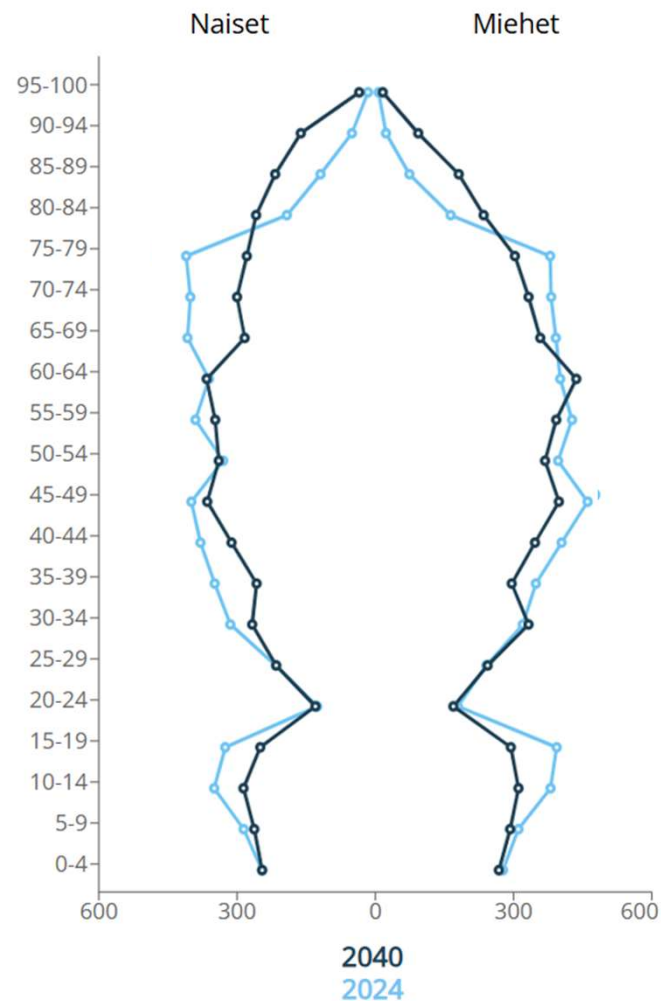
Nastola eteläinen



## S9.2. Eteläisen Nastolan väestönkehitys ja ikäjakauma



Ikäjakauma



Selitteet:

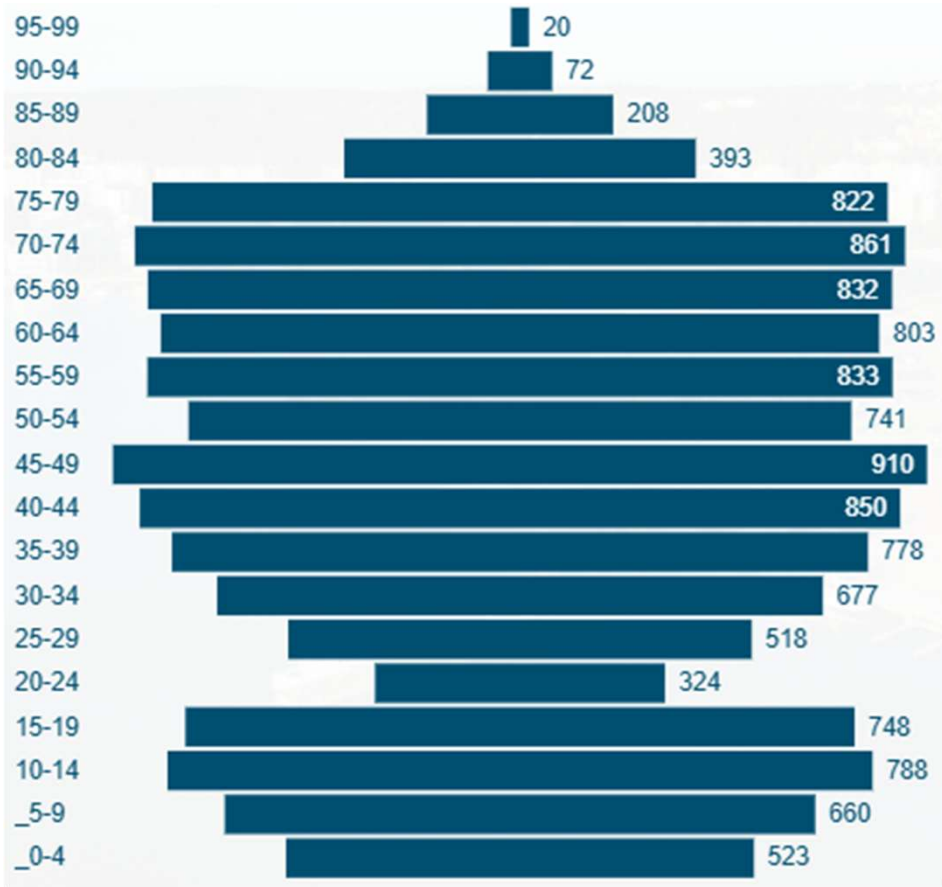
**Historia**= toteutunut väestönkehitys alueella

**Vanha rakennuskanta**= sisältää lähtöhetken asuntokannan ja siihen liittyvät väestömuutokset ilman uudisrakentamista. Kuvaa sitä miten alueen väestö kehittyy nykyisellään ilman uudisrakentamista

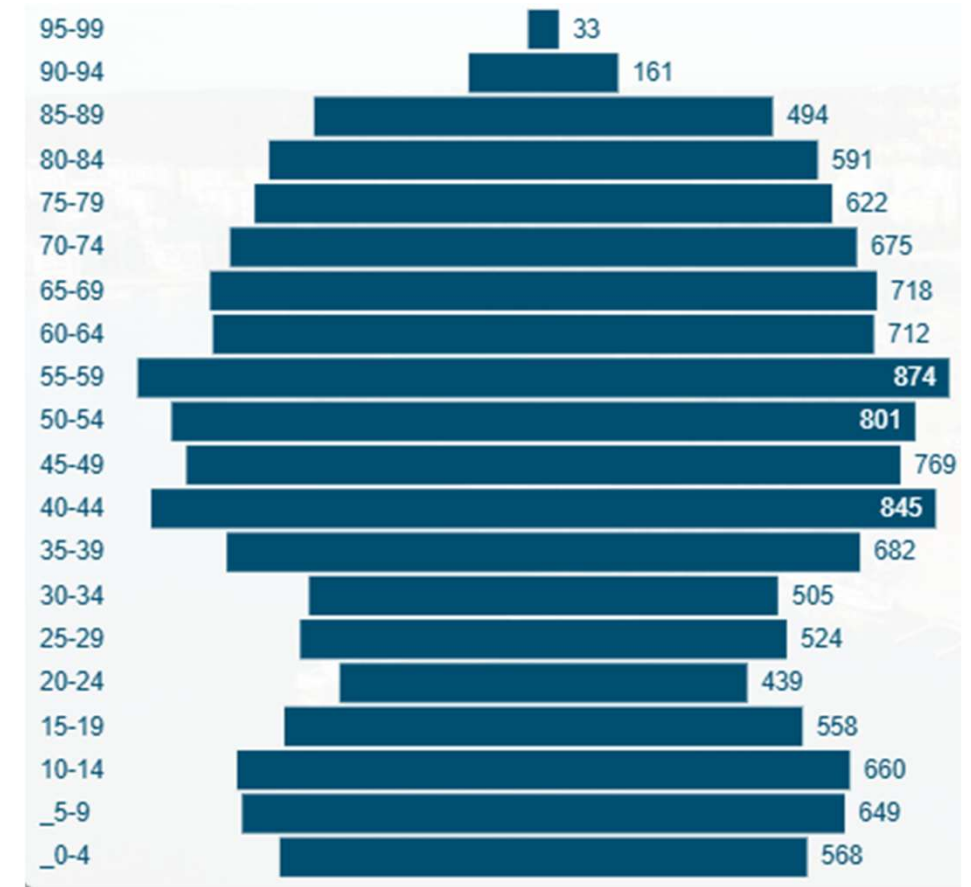
**Yhteensä**= ennustettu väestönkehitys, ottaen huomioon uudisrakentamisen, joka kattaa omakoti-, rivi- ja kerrostalot. Uudisrakentamisen vaikutus arvioidaan ja yhdistetään vanhan rakennuskannan ennusteeseen, jolloin saadaan alueen väestönkehitys

## S9.2. Eteläisen Nastolan suuralueen ikärakenne vuonna 2024 ja 2035

Vuoden 2024 toteutunut ikärakenne

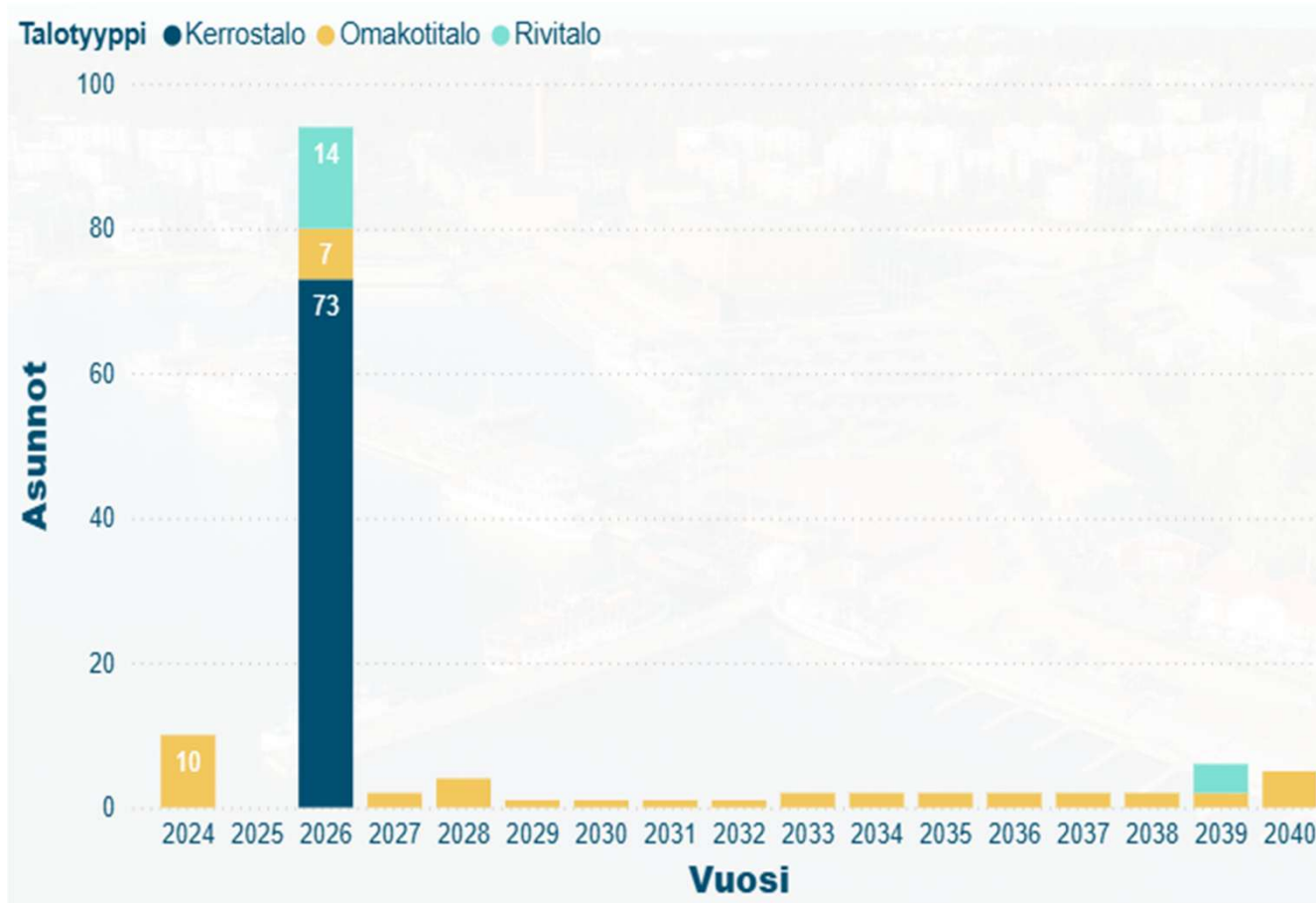


Vuoden 2035 ennustettu ikärakenne



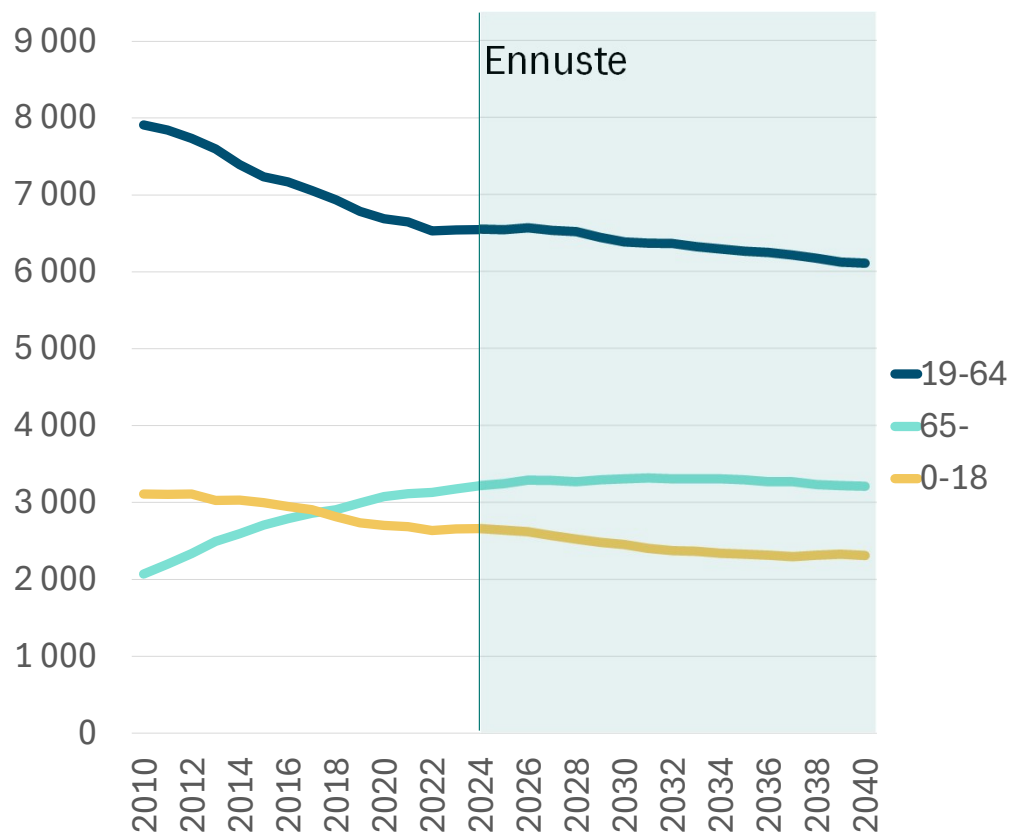
## S9.2. Eteläisen Nastolan uusien asuntojen rakentamismäärät

Uusien asuntojen lukumäärä talotyypeittäin

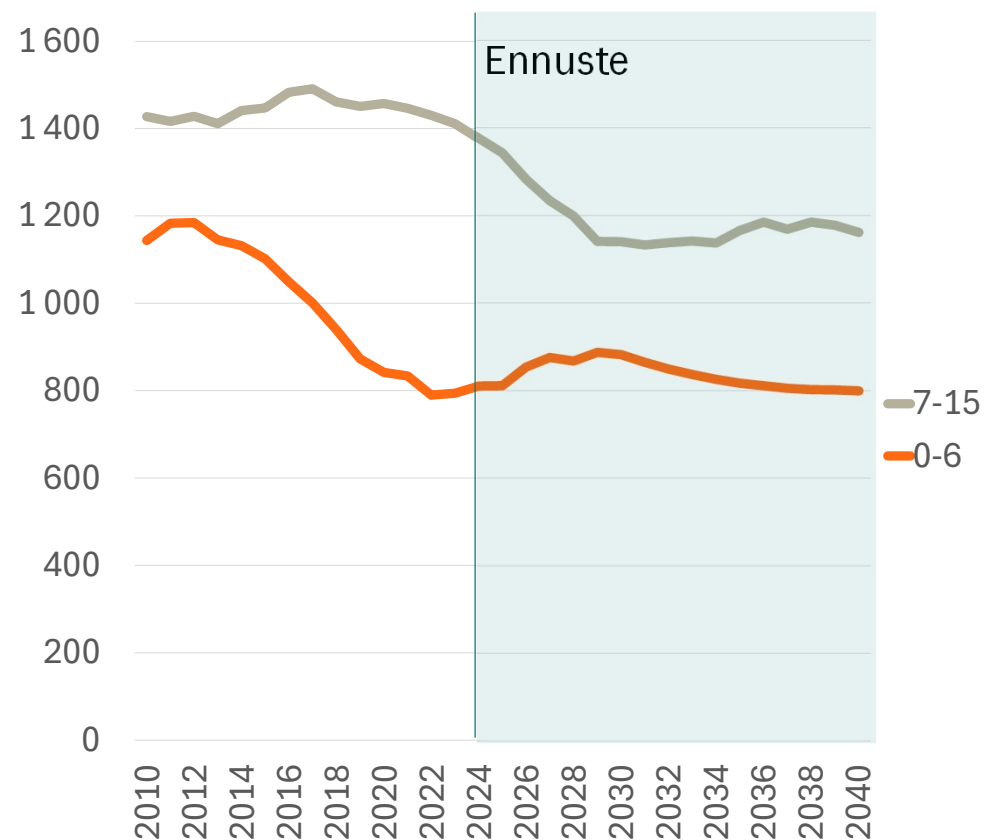


## S9.2. Eteläisen Nastolan väestönkehitys ja ikäjakauma

Lapset ja nuoret, työkäiset ja eläkeläiset



Varhaiskasvatus ja peruskouluikäiset



# Palvelulistaus Nastola etelä

## VARHAISKASVATUS

Aurinkorinteen päiväkoti

Erstan päiväkoti

Rakokiven päiväkoti (Monitoimitalo Loistossa)

Villähteen päiväkoti

### Yksityiset päiväkodit:

- Peikkometsän Liikuntapäiväkoti Nastola
- Peikkometsän Liikuntapäiväkoti Villähde

## PERUSOPETUS

Kartanon peruskoulu, Kankaantien toimipiste

Kartanon peruskoulu, Kärrytien toimipiste

Kirkonkylän peruskoulu (Poistuva)

Kukkasen peruskoulu

Rakokiven peruskoulu (Monitoimitalo Loisto)

## NUORISOPALVELUT

Nastolan nuorisotila

### Koulunuorisotyö ja harrastustoiminta:

- Kukkasen peruskoulu

# Palvelulistaus Nastola etelä 2/2

MUUT KOULUT
Ei ole

Tyyppi	Nimi tai kuvaus
Kentät	Hiekkakenttä x7, koripallokenttä x1, tenniskenttä x2
Liikuntarakennukset	Nastolan uimahalli
Uimarannat	Hevosniemen uimaranta, Kymijärven uimaranta, Villähden kukkasen uimaranta
Viljelypalstat	Ei ole
Pelastusasemat	Villähden VPK, Nastolan pelastusasema
Muut rakennukset	Nastolan sote-keskus
Koirapuistot	Vanhakartanonpellon koira-aitaus, Korventien koira-aitaus

Tyhjät kiinteistöt
Kanervan koulu
Keskusvarasto, Varikko Nastola (rak2 paloi 29.9.21)
Kukkasen koulu
Nastolan kunnantalo
Nastolan Virastotalokiinteistö Oy, osakehuoneisto
Päiväkoti Touhula, ryhmäpäiväkoti (tyhjä)
Terveysasema, Nastola

LEIKKIALUEET	Kaupunginosa	Poistuva?
ASIKKALANTIEN LEIKKIALUE	Uusikylä	kyllä
EERIKINTIEN LEIKKIALUE	Villähde	ei
ERSTANPUISTON LEIKKIALUE	Villähde	ei
HEVOSNIEMEN UIMARANNAN LEIKKIALUE	Nastola	ei
JÄKÄLÄTIEN LEIKKIALUE	Uusikylä	kyllä
KISAHARJUN LEIKKIALUE	Nastola	ei
KISKOTIEN LEIKKIALUE	Uusikylä	kyllä
KORVENTIEN LEIKKIALUE	Nastola	kyllä
KULTTUURIPUISTO	Uusikylä	ei
KYYNÄRÄN LEIKKIALUE	Villähde	kyllä
LAULURASTAANTIEN LEIKKIALUE	Villähde	ei
LINTURAITIN LEIKKIALUE	Villähde	kyllä
NIINIEN LEIKKIALUE	Nastola	ei
NOUSUTIEN LEIKKIALUE	Nastola	ei
OMENATIEN LEIKKIALUE	Uusikylä	ei
OPINTIEN LEIKKIALUE	Uusikylä	ei
RISTOLANMÄEN LEIKKIALUE	Nastola	kyllä
SATUKAAREN LEIKKIALUE	Uusikylä	kyllä
SUPPALAN LEIKKIALUE	Villähde	ei
SÄDETIEN LEIKKIALUE	Nastola	ei
TUOMEN LEIKKIALUE	Villähde	ei
TURRANMETSÄNTIEN LEIKKIALUE	Uusikylä	ei
VANHANKARTANONTIEN LEIKKIALUE	Villähde	ei

# Alue 9. Nastola etelä: Nuorisopalvelut

Kohteelle tarvitaan palveluverkkopäätös

Kohteen nimi	Toiminnan sisältö	Tavoitteet ja muutostarpeet	Käynnissä tai akuutti: alle 5 vuotta	Lähitulevaisuus: 5-10 vuotta	Pitkä aikaväli: yli 10 vuotta
Nastolan nuorisotila	Nuorisotilatoiminta.	<ul style="list-style-type: none"><li>Palveluverkkosuunnitelman 2021 mukaisesti yläkoululle ja nuorisopalveluille on kunnostettu tilat Nastopoliin vuonna 2023. Nuorisotilassa on toimisto myös liikkuvan nuorisotyön ohjaajille.</li><li>Tavoitteena säilyttää toiminta (PVS 2021 ja 2025).</li></ul>	<ul style="list-style-type: none"><li>Ei akuuttia tarvetta tarkastelulle.</li></ul>		<ul style="list-style-type: none"><li>Nuorisotilan sijainti ratkaistaan Nastolan yläkoulun kanssa vuoden 2035 jälkeen. Tilat suunnitellaan edelleen samaan rakennukseen (PVS 2021 ja 2025).</li></ul>

## Muu toiminta nykyisin

### Koulunuorisotyö ja harrastustoiminta:

Nykyisin Lahden jokaisella yläkoululla työskentelee koulunuorisotyöntekijä ja harrastustoiminnanohjaaja.

- Kukkasen peruskoulu
- Tavoitteena säilyttää toiminta (PVS 2021 ja 2025).